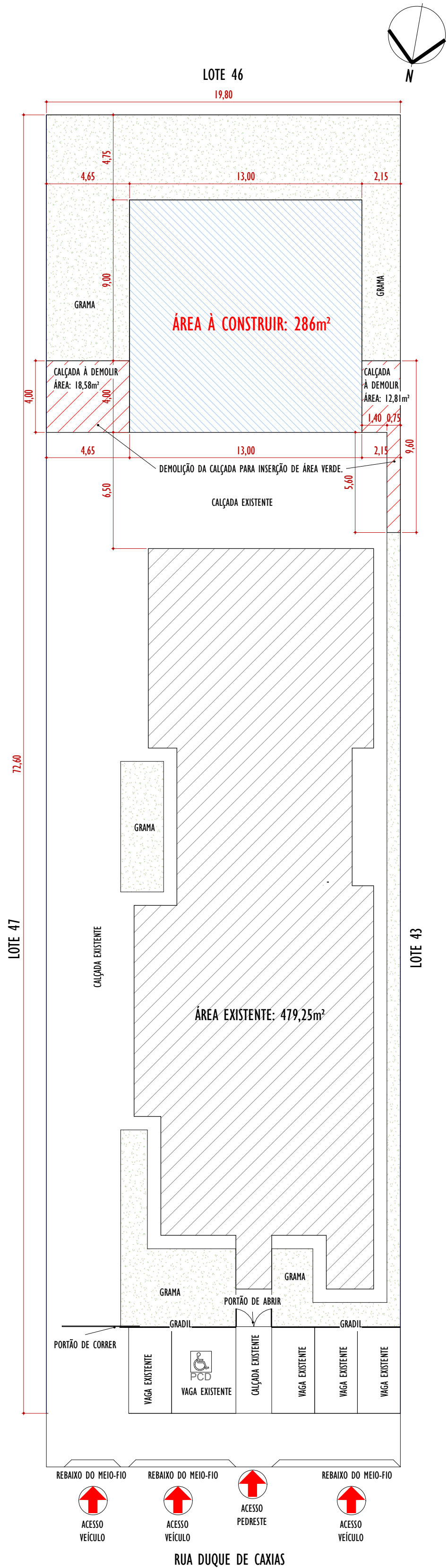
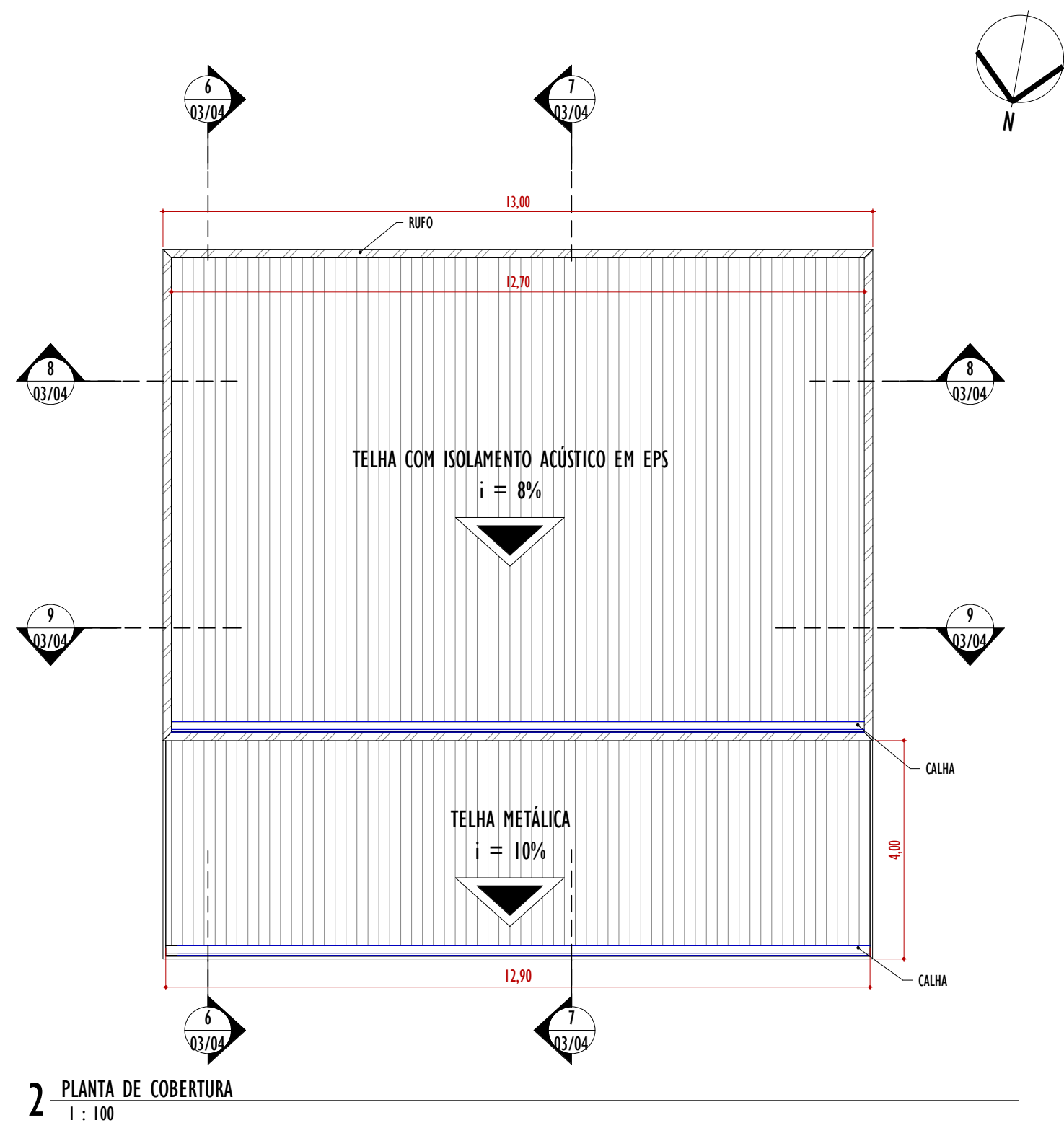


LEGENDA

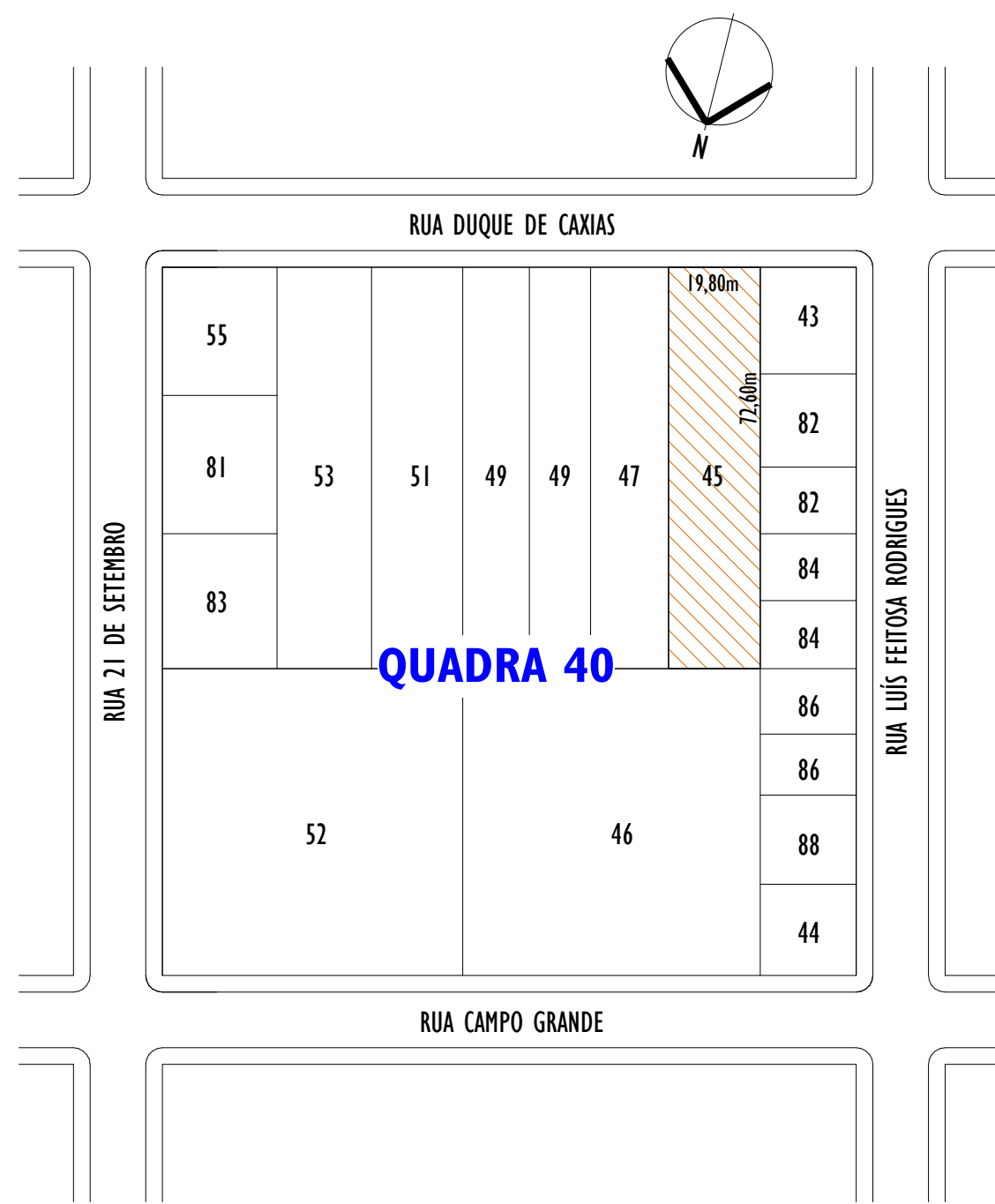
- ÁREA EXISTENTE: 599,76m²
- ÁREA A CONSTRUIR: 286,00m²
- CALÇADA EXISTENTE
- CALÇADA A DEMOLIR: 31,40m²
- ÁREA VERDE (GRAMA)



1 IMPLANTAÇÃO GERAL  
1 : 200



2 PLANTA DE COBERTURA  
1 : 100



3 SITUAÇÃO

CONVENÇÕES GRÁFICAS	
SÍMBOLOS	
INDICAÇÃO DE CORTE	
	Ref. NÚMERO DO CORTE NA FOLHA ESPECÍFICA No. FOLHA ONDE SE ENCONTRA O DESENHO
	Ref. NÚMERO DO DETALHE / AMPLIAÇÃO NA FOLHA ESPECÍFICA No. FOLHA ONDE SE ENCONTRA O DESENHO
INDICAÇÃO DE ELEVÇÃO	
	NÚMERO DO DETALHE / AMPLIAÇÃO NA FOLHA ESPECÍFICA No. FOLHA ONDE SE ENCONTRA O DESENHO
INDICAÇÃO COTA DE NÍVEL (PLANTAS)	
	0,00 acab NÍVEL ACABADO
	0,00 osso NÍVEL CONCRETO
INDICAÇÃO COTA DE NÍVEL (CORTES)	
	0,00 acab NÍVEL ACABADO
	0,00 osso NÍVEL CONCRETO
	SÍMBOLO DE INDICAÇÃO DE NORTE
INDICAÇÃO DE ESQUADRIA	
	NÚMERO DA LEGENDA / AMPLIAÇÃO NA FOLHA ESPECÍFICA
PROJEÇÃO ESTRUTURAL DO PAVIMENTO SUPERIOR	
LEGENDA DE VEDAÇÕES	
	CONCRETO
	ALVENARIA

OBRA

AMPLIAÇÃO DO FÓRUM ELEITORAL (DEPÓSITO DE URNAS)

TÍTULO:

PROJETO ARQUITETÔNICO

LOCAL:

Rua Duque de Caxias, 45  
Bairro Nossa Senhora de Fátima

MUNICÍPIO:

CORUMBÁ-MS

A.R.T. DE PROJETO / EXECUÇÃO:

FASE:

EXECUTIVO

APROVAÇÃO:

ÁREAS:

- ÁREA DO TERRENO: 1437,48m²
- ÁREA EXISTENTE: 479,25m²
- ÁREA A CONSTRUIR: 286m²
- ÁREA DE CALÇADA A DEMOLIR: 31,40m²
- ÁREA PERMEÁVEL: 292,05m²
- TAXA DE PERMEABILIDADE: 20,31%

PROPRIETÁRIO:

União - Tribunal Regional Eleitoral de MS - CNPJ: 03.883.929/0001/02  
Diogo Campos dos Anjos - Coordenador de Eng. TRE/MS  
CPF: 037.436.459-12

AUTOR DO PROJETO:

ELEMENTO Engenharia e Arquitetura  
CREA MS 20.196  
CNPJ: 33.545.436/0001-15  
  
Responsável Técnico Eng. Marcelina Lima  
CREA: 616.347-D-MS  
Responsável Técnico Arq. Vanessa Souza  
CAU: A229391-9

CONTEUDO:

IMPLANTAÇÃO, SITUAÇÃO E PLANTA DE COBERTURA

PRANCHAS Nº

ESCALA:

ABRIL/2022

REVISÃO:

00

ARQ-01/04